

Bürgerversammlung 2025

Vöhringen
Illerberg/Thal
Illerzell

BERICHT DES BÜRGERMEISTERS



TAGESORDNUNG

1. Rechenschaftsbericht
des Bürgermeisters
2. Anträge, Wünsche und
Verschiedenes



Berichtszeitraum



Aufgaben des Bürgermeisters



Die Vertretung der Stadt nach außen





Feierlichkeiten und Städtepartnerschaften





Gremienarbeit



Ehrenamtliches Engagement



Dank und Ausblick



AUSFÜHRUNGEN ZUR HAUSHALTSLAGE

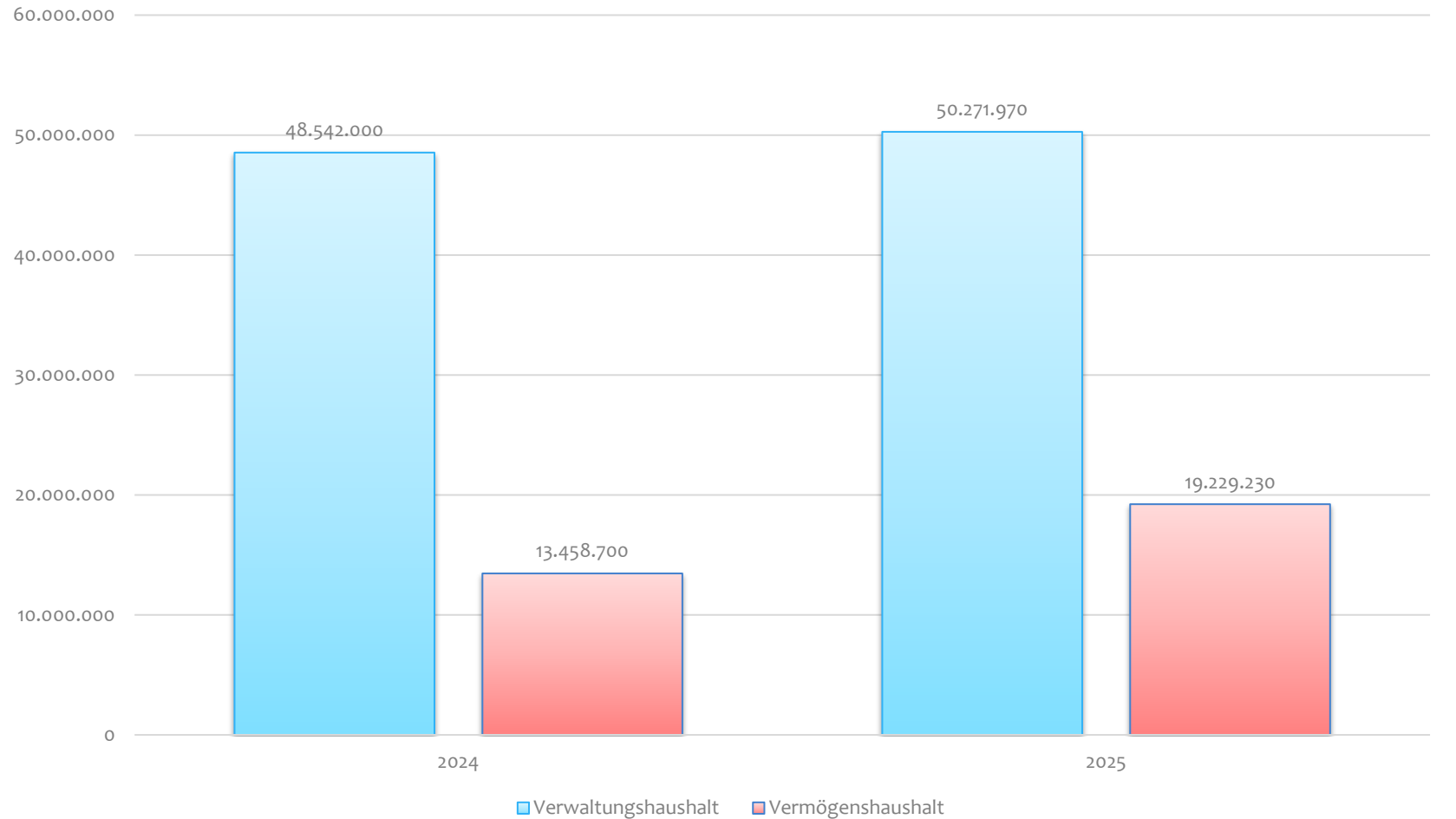




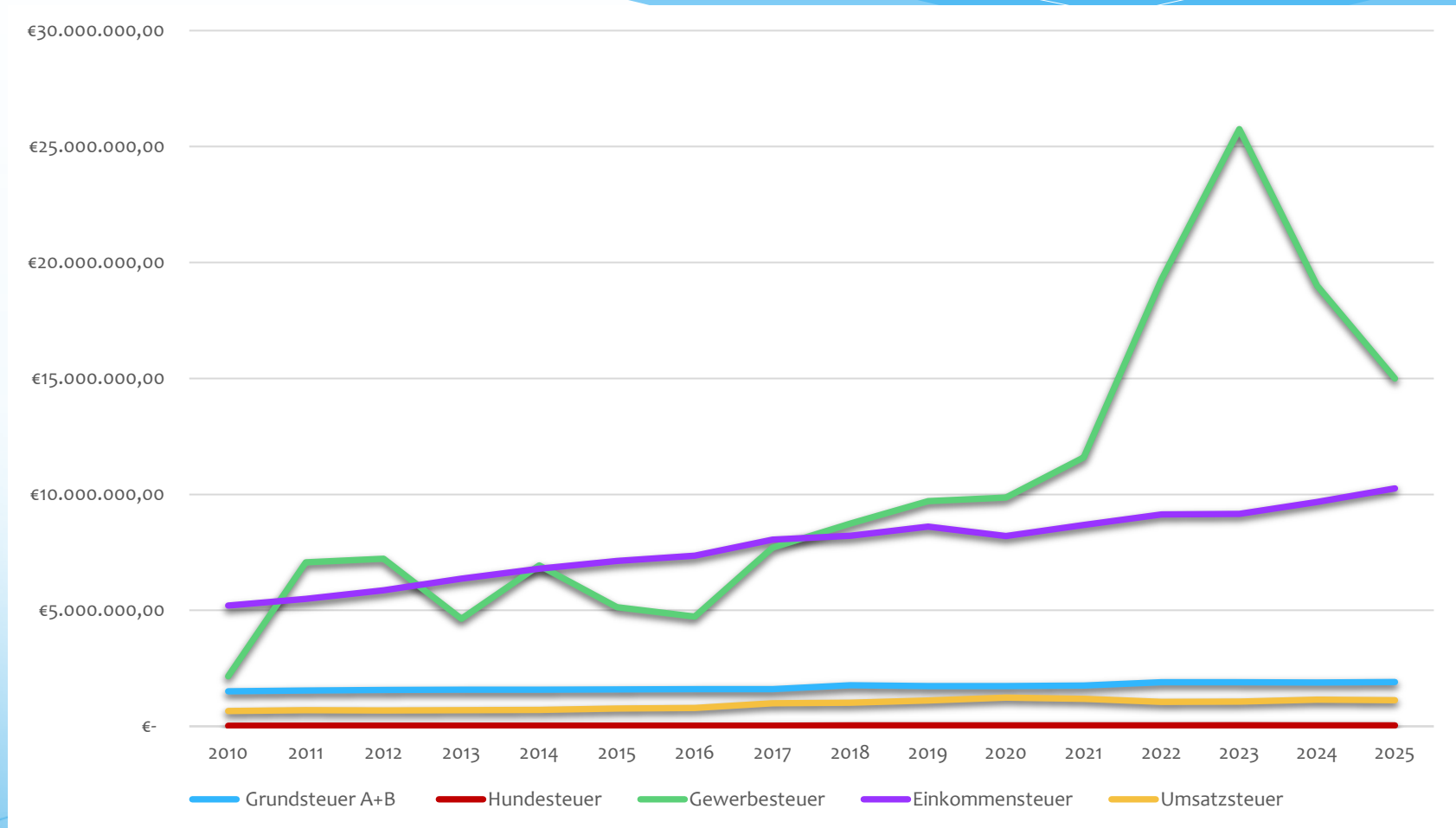
Zeichnung: Heiko Sakurai



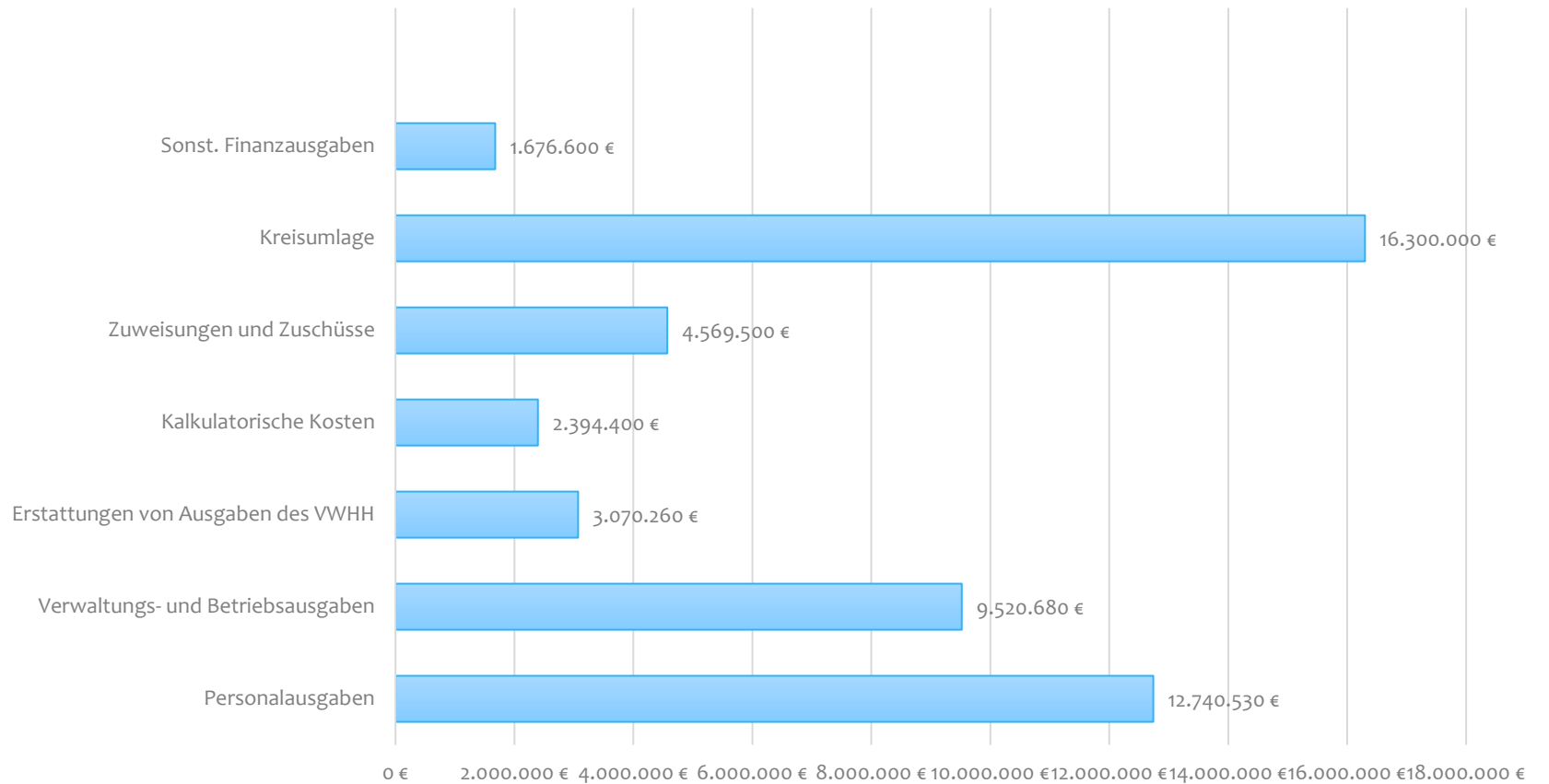
Haushaltsvolumen 2025



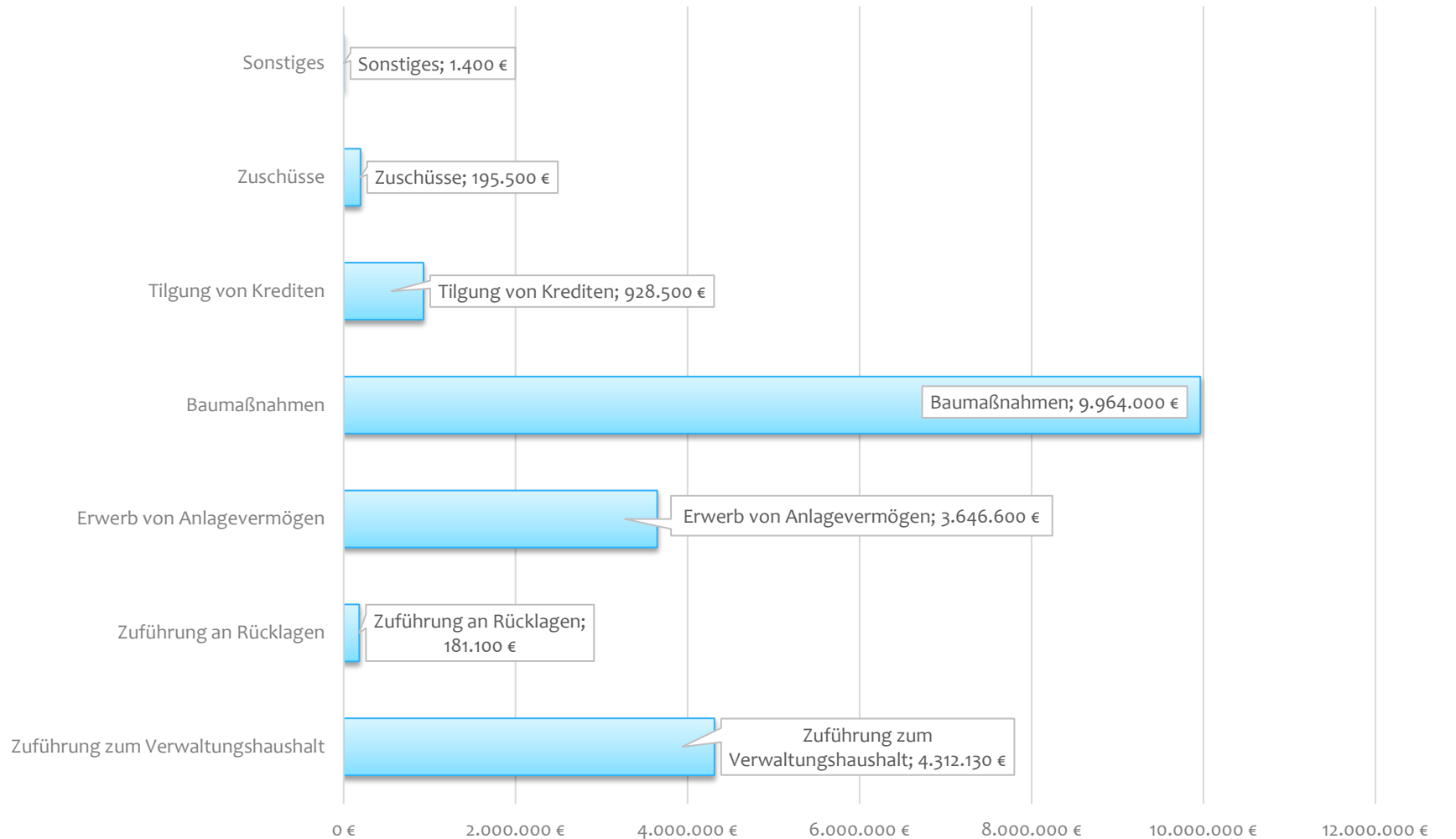
Steuern 2010 - 2025



Ausgaben Verwaltungshaushalt 2025



Ausgaben Vermögenshaushalt 2025



STADT UND LANDKREIS



Neuer Feuerwehrbedarfsplan



Gründung einer Bau- und Projektgesellschaft



Neue Abfallgebührensatzung; Müllentsorgung weiterhin in Eigenregie



Neufassung der Vereinsförderrichtlinien




Neue Lärmschutzverordnung



Neue Stellplatzsatzung/ Neue Spielplatzsatzung



Digitale Übermittlung von Passbildern direkt ins Rathaus



Konzept Leih-Großeltern



Sanierung Hochbehälter Trinkwasserversorgung



Fernwärmeversorgung und kommunale Wärmeplanung

- Kommunale Wärmeplanung
 - Mehr als 100.000 Einwohner: bis 30. Juni 2026
 - Weniger als 100.000 Einwohner: **bis 30. Juni 2028**
- Bundesförderung für effiziente Wärmenetze – Modul 1 Machbarkeitsstudien
 - Antrag Ende Dezember 2024 gestellt
 - Erste Rückmeldung vom BAFA (Bundesamt für Ausfuhr und Wirtschaftskontrolle) am 30.06.2025. Stellung von Nachforderungen
 - Weitere Nachforderung von Unterlagen seitens des BAFA am 01.09.2025
 - Einreichung nachgeforderter Unterlagen an das BAFA am 05.09.2025, noch keine Rückmeldung
 - Studienergebnisse als Datengrundlage für die kommunale Wärmeplanung
 - Machbarkeitsstudie als Voraussetzung für weitere Fördermittel bei potenziellen Wärmenetzbau und Betrieb
 - Ausführung der Machbarkeitsstudie – 6 Monate nach Fördermittelzusage
- Inhalt der Studie

Neben der Untersuchung von unterschiedlichen Wärmequellen, wie Abwärme vom Müllheizkraft Weißenhorn oder Großwärmepumpen, sollen in der Studie ebenfalls Wärmenetze simuliert werden. Dies beinhaltet ebenfalls eine Berechnung eines möglichen Wärmepreises.



Kultur



Technische Modernisierung im WEH



Neue Entgeltordnung



LED-Wand



[illegible]


Städtepartnerschaften



Venaria Reale



Vöhringen




Vizille




Hettstedt





Feierlichkeiten zu
825 Jahre Bergbau in Hettstedt





„3-V-Treffen“ in der Partnerstadt Venaria Reale in Italien



Standort für ein Endlager für Atommüll



BAUMASSNAHMEN



Neue Rathausmitte



Investor „IllerSenio“



Abriss des Jugendhauses

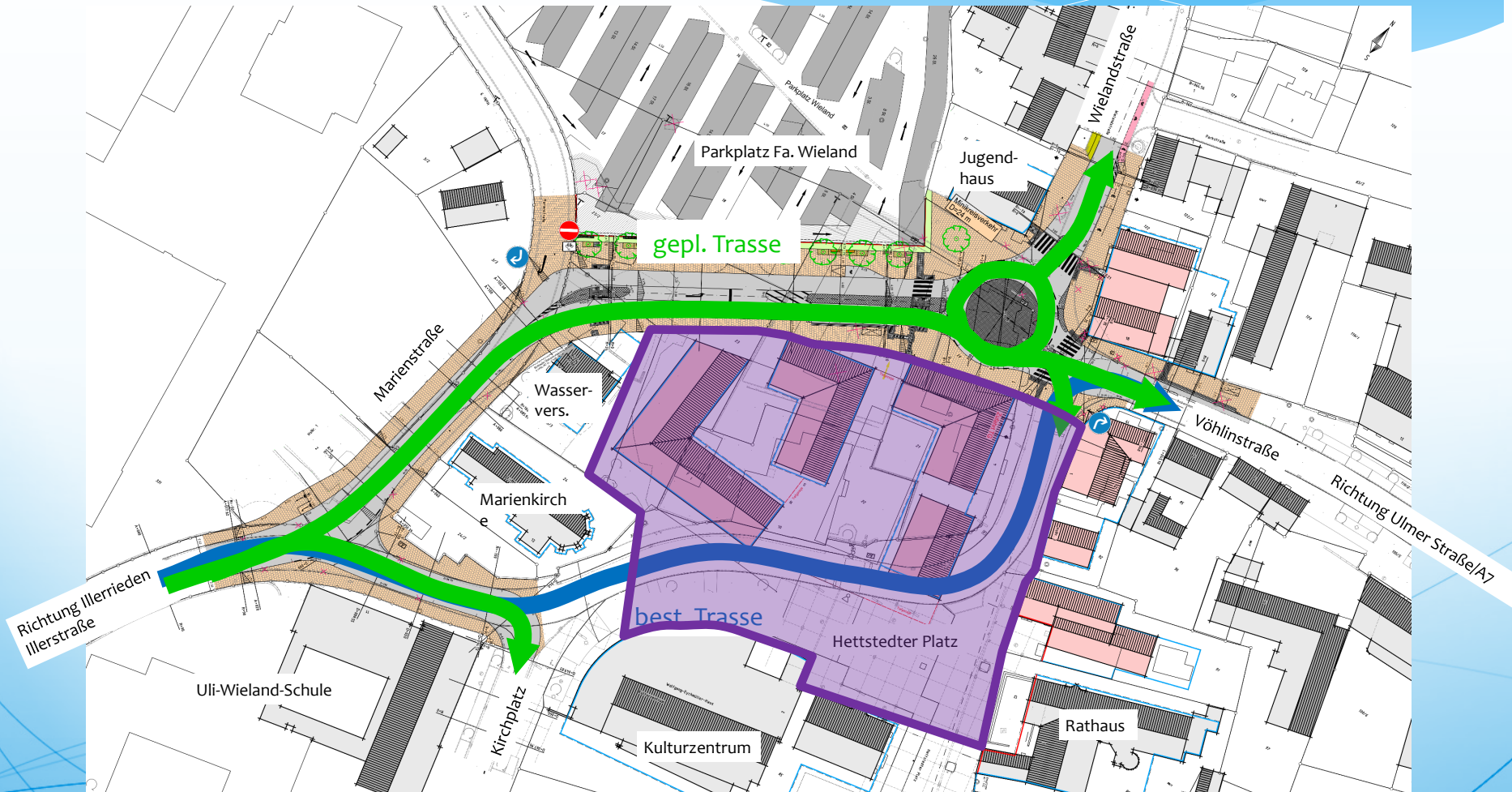


Gescheiterter Bürgerentscheid



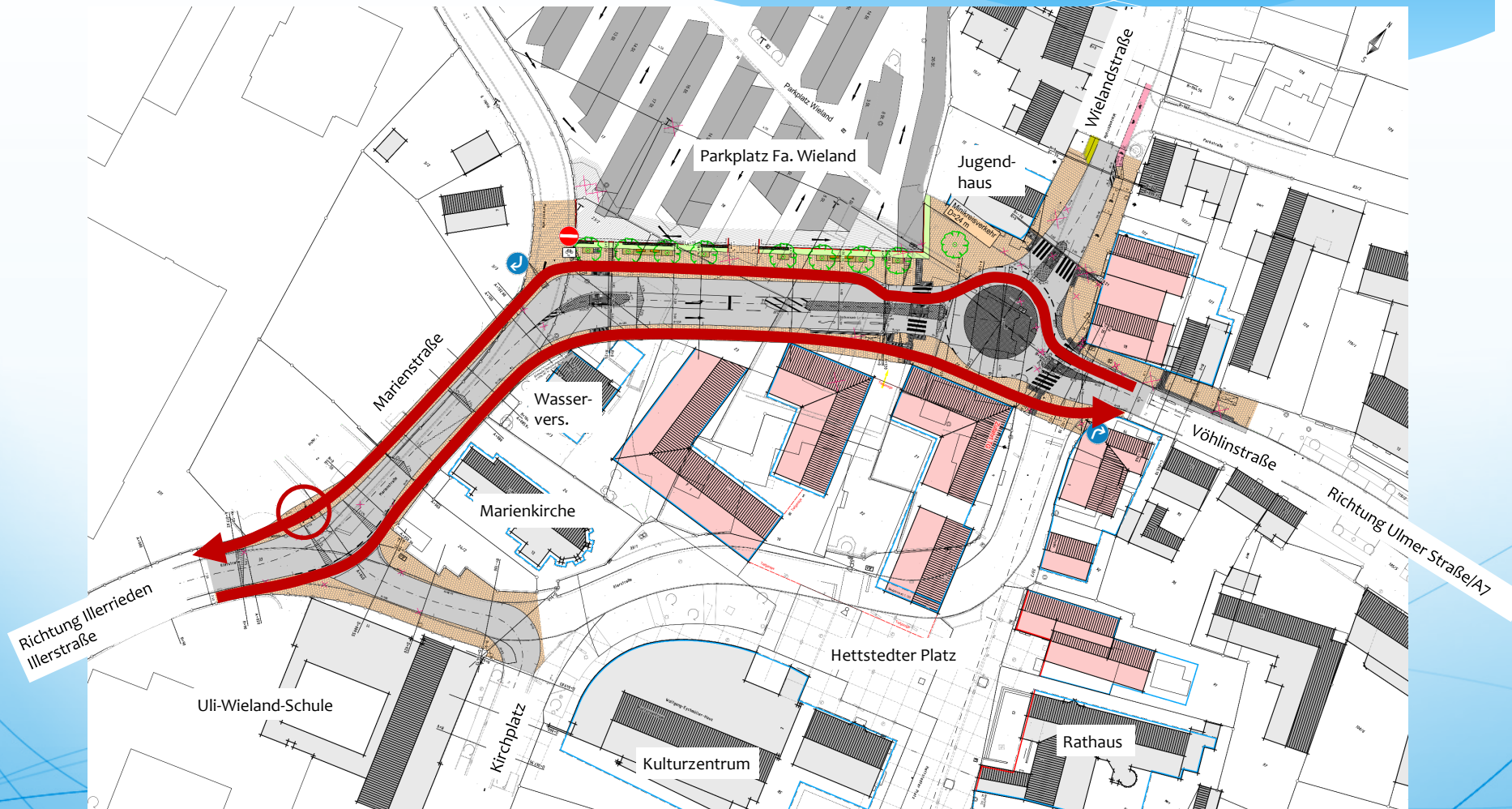
Verlegung der NU 14 mit Kreisverkehr

Lageplan - Verkehrsführung



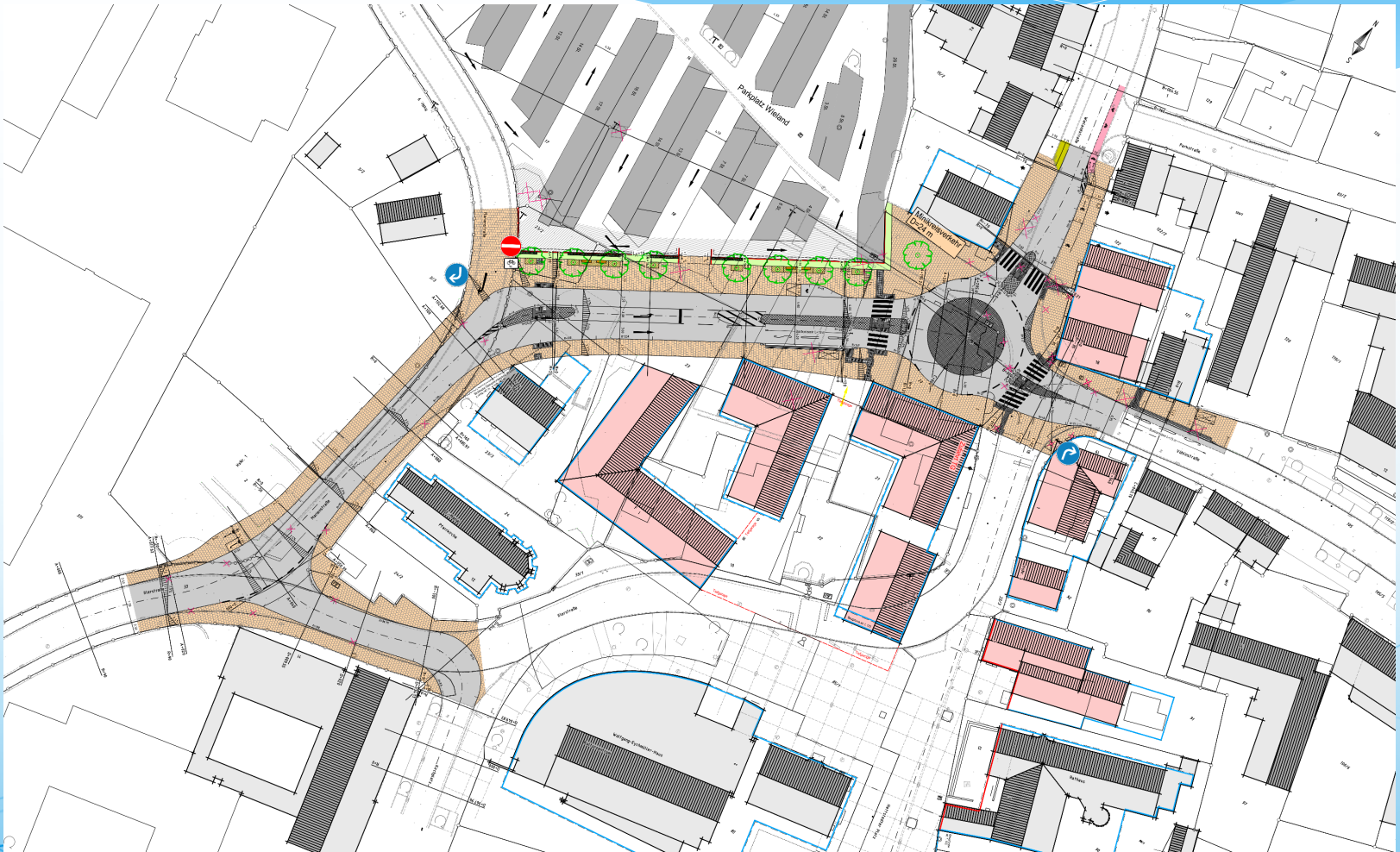
Verlegung der NU 14 mit Kreisverkehr

Lageplan - Radwegführung



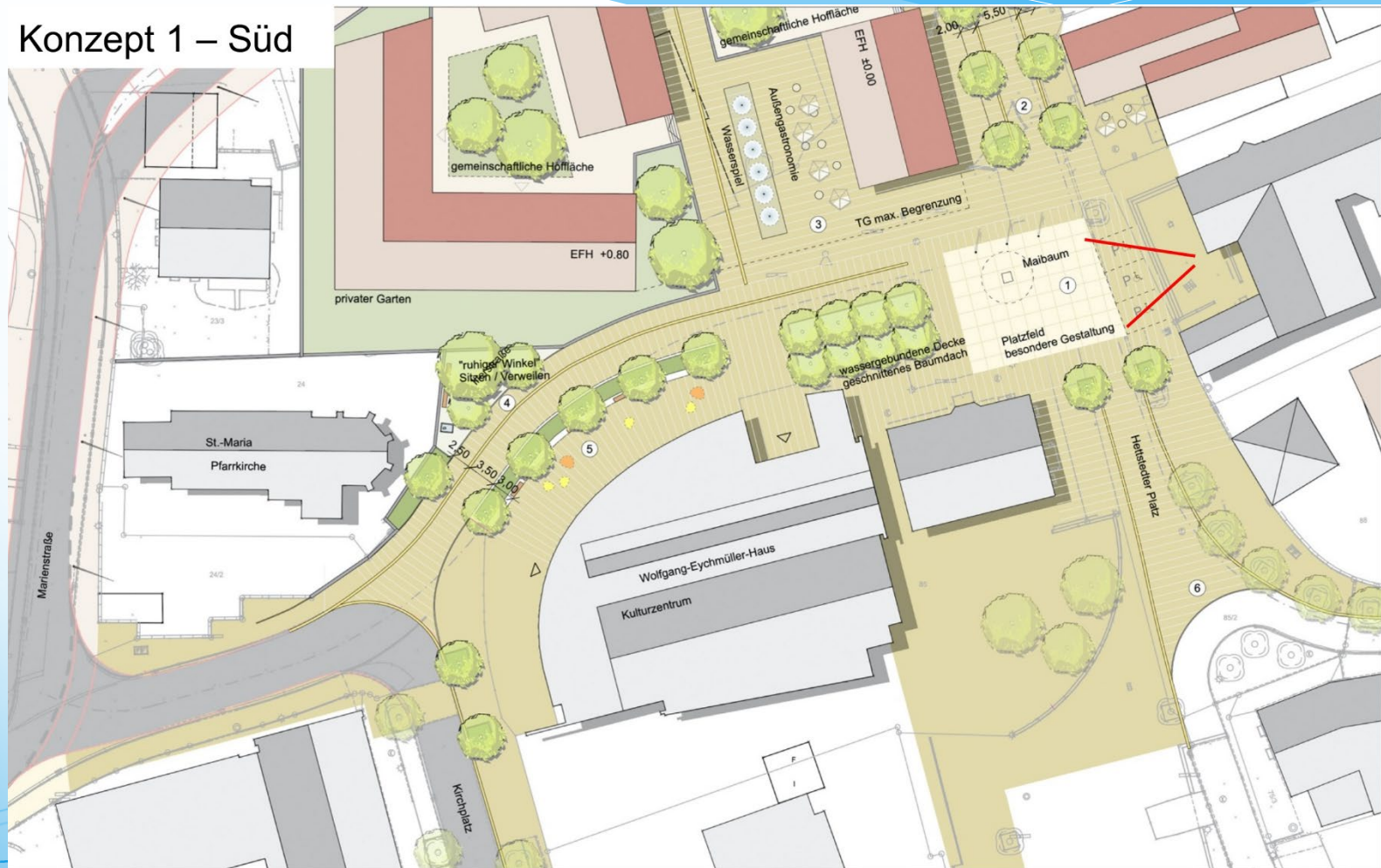
Verlegung der NU 14 mit Kreisverkehr

Lageplan



Freiflächengestaltung

Konzept 1 – Süd



Freiflächengestaltung

Konzept 1



Freiflächengestaltung

Konzept 2 – Süd



Freiflächengestaltung

Konzept 2

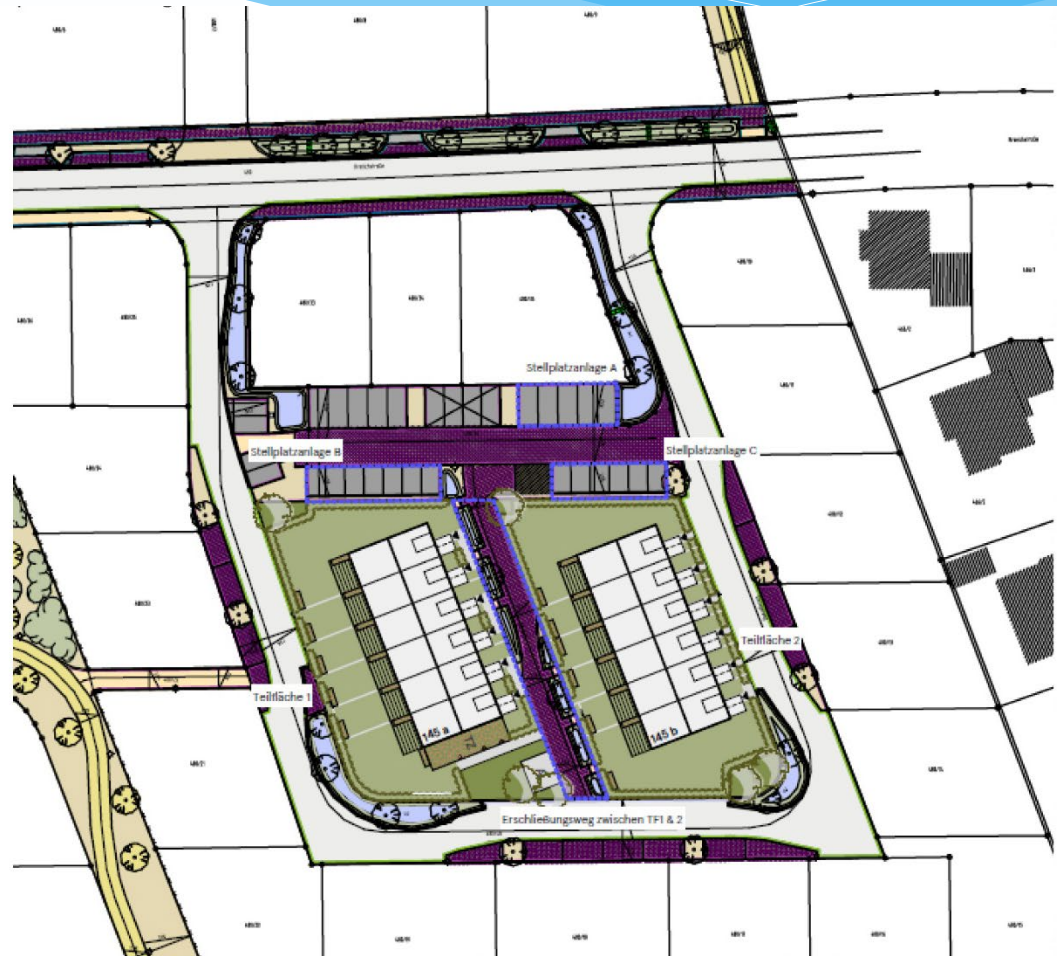


Wohnbau



Reihenhausbau Kranichstraße Ost

Das Konzept



Reihenhausbau Kranichstraße Ost

Beispiel



Reihenhausbau Kranichstraße Ost

Beispiel



Nachverdichtung in Vöhringen und seinen Ortsteilen



Gewerbliche Bauflächen



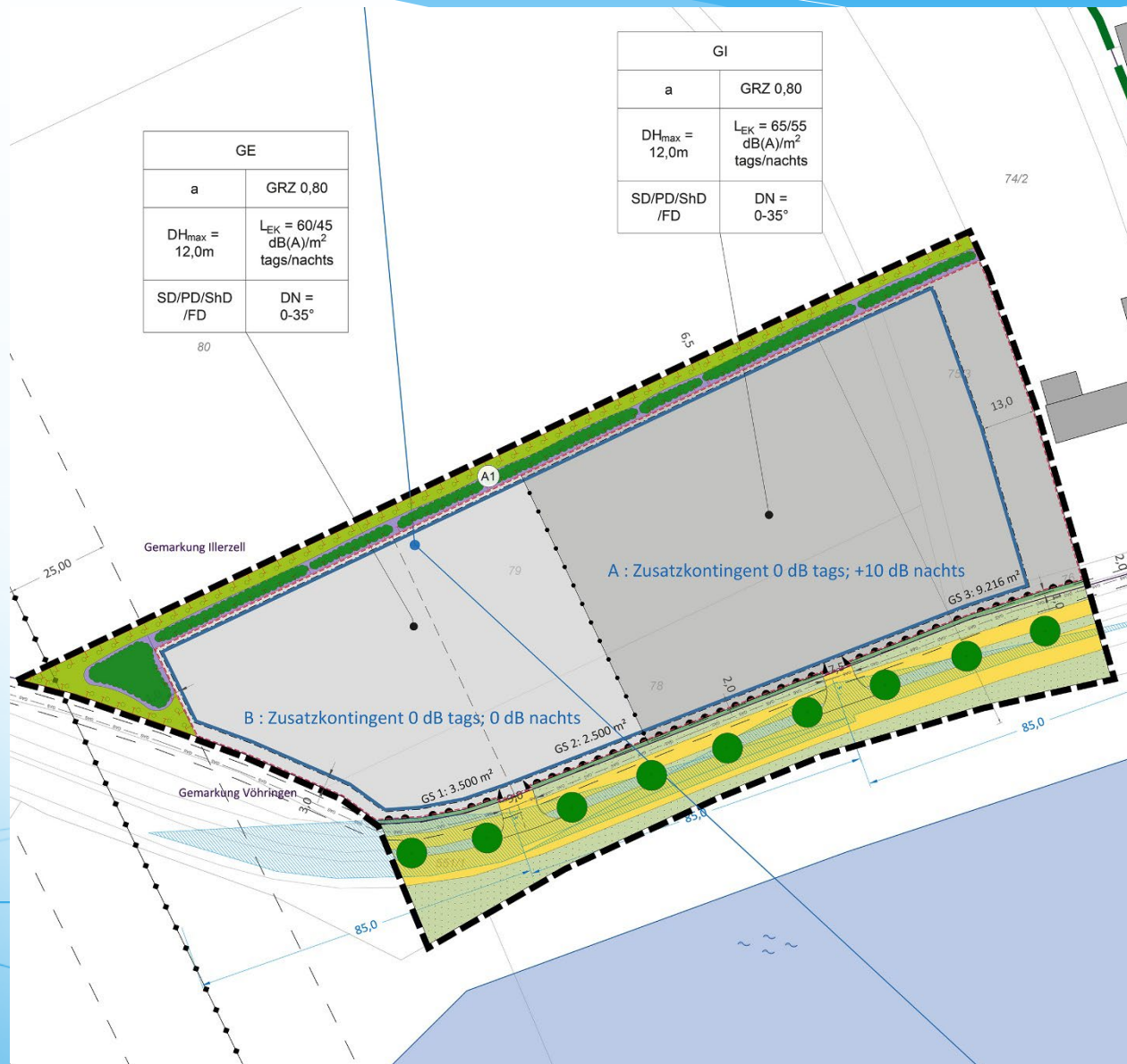
Projekt Ärztehaus



Bau IllerSenio Pflegeheim – Einweihung



Gewerbegebiet Werner-von-Siemens-Straße





Gewerbegebiet Ulmer Straße – Robert-Bosch-Straße



Einzelbauvorhaben in Vöhringen



Bauprojekt Moschee



Recyclingcenter Wieland-Werke



Energiespeicherbau In Vöhringen



[illegible]

Sprachstandserhebungen in den Kindertagesstätten



Erhöhung der KiTa-Betreuungsgebühren



Umzug des Jugendhauses in die Wielandstraße



am 25. Oktober 2025



Erweiterung der KiTa Nord



Einweihung der Kinderkrippe Bärenhöhle



Ganztagsbetreuung an Vöhringer Grundschulen ab dem Schuljahr 2026/27



RADVERKEHR



Allgemeine Informationen



Zwei neue Fahrradreparaturstationen in Vöhringen



Fahrradreparaturstationen in Vöhringen:
Bereits bestehend:

- Illerzell (Illertal-Gymnasium)

2025 neu errichtet:

- Vöhringen (Café Vida)
- Illerberg/Thal
(Spielplatz am Landgraben)

Für die Errichtung von
Fahrradreparaturstationen hat die
Sparkasse Neu-Ulm–Illertissen der Stadt
Vöhringen 3.000 € als Spende zur
Verfügung gestellt. Die Spende stammt
aus dem Reinertrag des PS-Sparens und
-Gewinnens.



Anpassung Radwegweisung Stadt Vöhringen

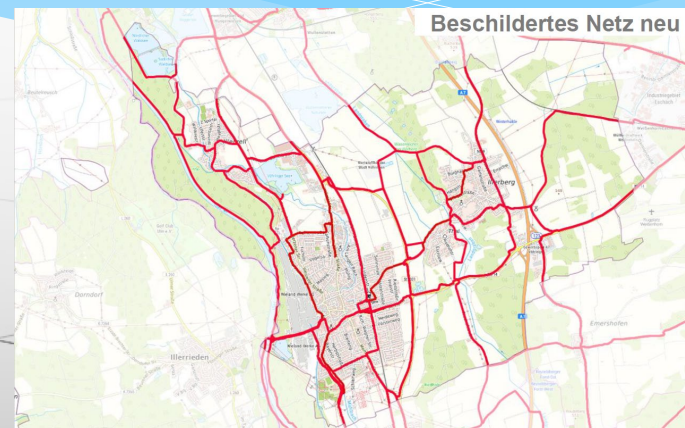
- * Fertigstellung des Radverkehrskonzeptes 2023
- * Beschlossenes Radverkehrskonzept als Leitfaden für die Verwaltung
- * Umsetzung schnell umsetzbarer Maßnahmen bereits erfolgt, bspw.:
 - * Fahrradstraße Weidachgasse
 - * Geschwindigkeitsbegrenzung Querung Tangente bei Werner-von-Siemens-Straße von 80 auf 60 km/h
 - * Erneuerung der Radlerfurten
 - * Beschilderung „Verbot des Überholens von einspurigen Fahrzeugen für mehrspurige Kraftfahrzeuge und Krafträder mit Beiwagen“
- * Verpflichtung der Berücksichtigung des Radverkehrs im Straßenausbauprogramm bei Neuplanung (speziell Ulmer Straße, neue Rathaus Mitte und Memminger Straße)

2025 Planung Zielwegweisung:

- Befahrung des im Radverkehrskonzept vorgeschlagenen Radwegenetzes durch das Planungsbüro topplan
- Aufnahme der neuen Streckenführung im digitalen Geoportal des Landkreises Neu-Ulm

<https://maps.topplan.de/lkr-neu-ulm>

- Entwicklung Beschilderungskonzept
- Anpassung Beschilderung (2026)



UMWELTTHEMEN



Förderprogramm Balkonkraftwerke



* Beispielbild aus der Klimaschutzbrochure der Stadt Vöhringen

- Förderanträge für Balkonkraftwerke konnten in Vöhringen seit dem 02. Februar 2024 gestellt werden. Seit Beginn gingen über 140 Förderanträge bei der Stadt Vöhringen für den Zuschuss in Höhe von 100 € ein.
- Für das Haushaltsjahr 2025 wurden 5.000 € für das städtische Förderprogramme zur Verfügung gestellt. Der Fördertopf wurde im September 2025 ausgeschöpft. Darauf hin wurde das Förderprogramm für Balkonkraftwerke ausgesetzt.

Wirkung des Förderprogramms offensichtlich:

Insgesamt sind im Landkreis Neu-Ulm rund 1.850 PV-Anlagen mit einer Leistung kleiner 0,8 kWp installiert.
(Stand Datenabfrage: 19. August 2025)

- Neu-Ulm (510), Vöhringen (233), Senden (211), Illertissen (178), Weißenhorn (143) Elchingen (142), Nersingen (114),...



Baumförderprogramm



Förderprogramm für Baumpflanzungen

Seit dem 01.01.2022 gibt es das "Förderprogramm für Baumpflanzungen in der Stadt Vöhringen". Unterstützt werden Vöhringer Bürger, welche Eigeninitiative ergreifen wollen.

Jeder kann somit einen Beitrag zur Verbesserung des innerstädtischen Kleinklimas und der allgemeinen Lebensqualität beitragen.

Gefördert werden Pflanzungen heimischer und standortgerechter „Wunszbäume“.



Möglichkeit einer Anlage zur Vergärung von Biomüll



Photovoltaik auf kommunalen Liegenschaften



PV-Anlage Grundschule Vöhringen Nord (Bild von LÄSKO Lämmle Elektro GmbH & Co. KG)

- * Insgesamt sind auf den kommunalen Liegenschaften derzeit Photovoltaikmodule mit einer Leistung von rund 685 kWp installiert.
Geschätzte Jahresproduktion: 685.000 kWh (Versorgung von 230 Haushalten bei 3.000 kWh/a)
- * Dieses Jahr wurde eine 100 kWp Photovoltaikanlage auf den Dächern der Grundschule Vöhringen Nord installiert.
- * Erstmals wird in einer kommunalen Liegenschaft auch ein Stromspeicher mit der Photovoltaikanlage installiert. Hintergrund ist, dass die Stromspeicher die letzten Jahre preislich deutlich gesunken sind. Neben den Ausbau der Photovoltaik auf kommunalen Liegenschaften prüft die Stadtverwaltung zukünftig auch die Nachrüstung mit Stromspeichern bei Bestandsgebäuden.



**STADT-PUTZETE –
EIN VOLLER ERFOLG**
6 m³ Abfall aus der
Landschaft entfernt



Am Samstag, den 05. April 2025 fand die bereits bewährte Stadt-Putzete in Vöhringen statt. An der Müllsammelaktion beteiligten sich viele Vöhringer Vereine und Bürger, um das Stadtbild wieder schöner zu machen und Verunreinigungen zu beseitigen.

Vom Engagement überrascht, freute sich die Stadt Vöhringen über die große Anzahl von Teilnehmern. Über 150 motivierte Helfer, vom Kindergartenkind bis zum rüstigen Senior, sammelten bei bestem Wetter über das ganze Stadtgebiet verteilt Abfälle.

Für viel Kopfschütteln sorgte bei einigen Kindern die schier unendliche Anzahl an Zigarettentkippen, die überall zu finden waren und aufgesammelt wurden.

Zwei Mitarbeiter vom Bauhof unterstützten die Aktion und waren am Samstag im Dauereinsatz, um gefüllte Müllsäcke abzufahren. Es kamen beachtliche 6 m³ Abfall zusammen.

Für die fleißigen Sammler gab es im Anschluss an die Stadt-Putzete auf dem Schulhof der Uli-Wieland-Grundschule eine Stärkung. Zweiter Bürgermeister Herbert Walk dankte den Anwesenden und lobte ihren Einsatz für die Gemeinschaft und die Natur. Die Stadt wird den Vereinen, wie bereits letztes Jahr, ein finanzielles Dankeschön für die Vereinskassen zukommen lassen.

Als allgemein positives Fazit wurde der vorgezogene Zeitpunkt der Sammlung (bereits im April) gewertet, da Unrat deutlich weniger von der Vegetation überdeckt war.



Stadt-Putzete 2025

Stadtputzete in Vöhringen am 05.04.2025

Jedes Frühjahr findet in Vöhringen die bewährte „Stadtputzete“ statt.

Beteiligte

- Vöhringer Vereine
- Freiwillige Bürgerinnen und Bürgern
- Bauhof

Aktuelle Eckdaten:

Insgesamt 214 Helferinnen und Helfer verteilt auf zwei Einsatztage

- 04.04.2025 Stadtputzete Stadtgebiet 154
- 18.04.2025 Wasserwacht – Vöhringer See 60 Helfer – Aktion mit Tauchern, Booten etc.

Sammelleistung lt. Wiegeschein AWB **1 Tonne Müll**

Müllsammelaktionen an Schulen

Unterstützung von Schulklassen bei der Umsetzung von Müllsammelaktionen.



Entsiegelungskonzept der Stadt Vöhringen

- Das Thema Entsiegelung wird bereits bei Neuplanungen berücksichtigt und ist auch ein Themenschwerpunkt im ISEK (*Integriertes Stadtentwicklungskonzept*)
- * Arten der Entsiegelung
 - * Vollentsiegelung
 - * Teilentsiegelung (Pflaster anstatt Teer)
 - * Funktionale Entsiegelung (Herstellung von Bodenfunktionen auf versiegelten Flächen, z.B. Dachbegrünung)
- * Mit dem Thema Entsiegelung wird auch das Thema „mehr grün in der Stadt“ angesprochen
 - * Baumneupflanzungen und Baumpflege
 - * Grünflächen und Blumenwiesen
- 2026 plant die Stadtverwaltung ein Entsiegelungskonzept zu entwerfen. Neben den großen Potenzialflächen (Herbststraße, Ulmer Straße,...), sollen im Konzept ebenfalls kleinere Flächen untersucht werden. Hier sollen auch die Bürger mit eingebunden werden.
- * Bürger können konkrete **Potenziale im öffentlichen Raum** einreichen und so die Stadtverwaltung auf diese aufmerksam machen.

So einfach geht's:

Schicken Sie eine E-Mail an umwelt@voehringen.de mit dem Standort –idealerweise mit Bild - und ihrer Entsiegelungsidee.



Öffentliche Ladeinfrastruktur in Vöhringen



INTERNETVERSORGUNG



Deutsche Glasfaser – verzögerter Ausbau



THEMEN FÜR VÖHRINGEN



Erweiterung KiTa Piepmatz, 4. Gruppe



Fußgängerampel an der Rue de Vizille



Schließung des Containers an der Alten Poliere



Sanierung und Umgestaltung der Herbststraße



Kranichstraße West + Grundstücksvergabe Ost



Geplante Appartements für Studenten im Ahornweg



Sanierung der Umkleiden im Sportpark



Erneuerung des Stegs am Badesee (Förderung Verein für Naherholung)



THEMEN FÜR ILLERBERG/THAL



FSJ-Stelle Grundschule Illerberg



Wasserbüffel – Positives erstes Zwischenfazit zum Projekt der „tierischen Landschaftspflegern“

- Nach den ersten Projektmonaten sind die Stadt Vöhringen, das Landratsamt Neu-Ulm sowie die Regierung von Schwaben zufrieden mit der Arbeit der Wasserbüffel und ziehen ein erstes positives Zwischenfazit.
- Die Herde besteht mittlerweile aus 3 Wasserbüffeldamen mit jeweils einem Kälbchen.
- Die sanften Riesen helfen dabei, die Ausbreitung von Schilf auf nassen Naturschutz- und FFH-Flächen (Moorwiesen) einzudämmen.
- Nebenbei sorgen ihre Suhlen für neue Kleingewässer, die im Sommer nicht nur den Büffeln zur Abkühlung dienen, sondern auch Lebensräume für Amphibien und Libellen schaffen. Auch Bodenbrüter profitieren vom Offenhalten der Fläche.
- Das Bewirtschaftungskonzept soll die Biodiversität, die Struktur- und Lebensraumvielfalt sowie die Entwicklung eines naturnahen Wasserregimes fördern.



Eckdaten:

- Projektfläche 8,5 ha
- Beweidungsprojekt – Start März 2025



Bucher Areal – Konzeptvorstellung



Wiedervernässung Wasenlöcher

- Das Naturschutzgebiet „Wasenlöcher bei Illerberg“ wurde von Vertretern der Naturschutzbehörden vor wenigen Monaten als „heimliches Highlight“ des Landkreises betitelt.
- Die „Wasenlöcher“ sind das größte zusammenhängende Niedermoorgebiet im unteren Illertal. Das laut bayerischem Arten- und Biotopschutzprogramm landesweit bedeutsame Feuchtgebiet ist als Naturschutzgebiet und FFH-Gebiet ausgewiesen. Die Stadt Vöhringen und der Landkreis Neu-Ulm möchten den Lebensraum und den Klimagasspeicher „Moor“ erhalten und die Torfzersetzung bremsen.
- **Bisherige Maßnahmen und Planung**
- Als Grundlage für weitere Planungen wurde in den vergangenen beiden Jahren Torfsondierungen und Baggerschürfungen durchgeführt. Als nächstes sollen im kommenden Jahr Pegelmessstellen eingerichtet werden, um dadurch weitere fundierte Planungsgrundlagen zu erhalten.
- **Projektvoraussetzung - Vernetzung von Teilbereichen und wertvollen Strukturen.**
- Für eine erfolgreiche Maßnahmenplanung und -umsetzung sind möglichst große, zusammenhängende Flächen wichtig, weshalb die Stadt Vöhringen auf die Grundstückseigentümer zugegangen ist, um Grundstücke zu erwerben, zu tauschen oder eine Verzichtserklärung zu erhalten.
- **Die Stadtverwaltung möchte sich aktiv an dem Prozess im eigenen Stadtgebiet beteiligen und das Naturschutzjuwel Wasenlöcher mit zu einem langfristigen Erfolgsprojekt führen.**



Foto-Club Vöhringen e.V. (Foto von Werner Biberacher)



Zusätzlicher RTW-Standort an der Autobahnauffahrt Illerberg geplant



THEMEN FÜR ILLERZELL



Abrundung der Einmündung der Heu- in die Hauptstraße und mit neuem Gehweg



Bebauung Turbinenweg



Anmietung LF 20/25 + Neubeschaffung LF 10



Ausbau bzw. Erweiterung Feuerwehrhaus



Geplanter Bau eines „Urban Sportpark“



Multifunktionaler Urban Sportsarks als generationsübergreifender inklusiver Sportplatz.

Der Standort für den Urban Sportsarks befindet sich am Sportplatz neben dem Illertal-Gymnasium (am Feuerfunkenplatz) in Illerzell.





BEISPIELBILD FÜR MOTORIK PARK

Illerrenaturierung und Neugestaltung der Stege



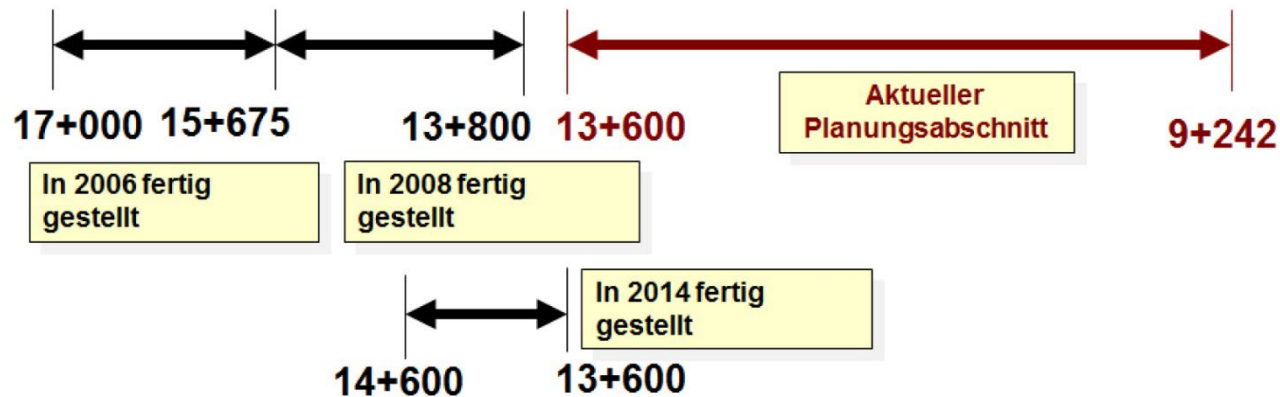
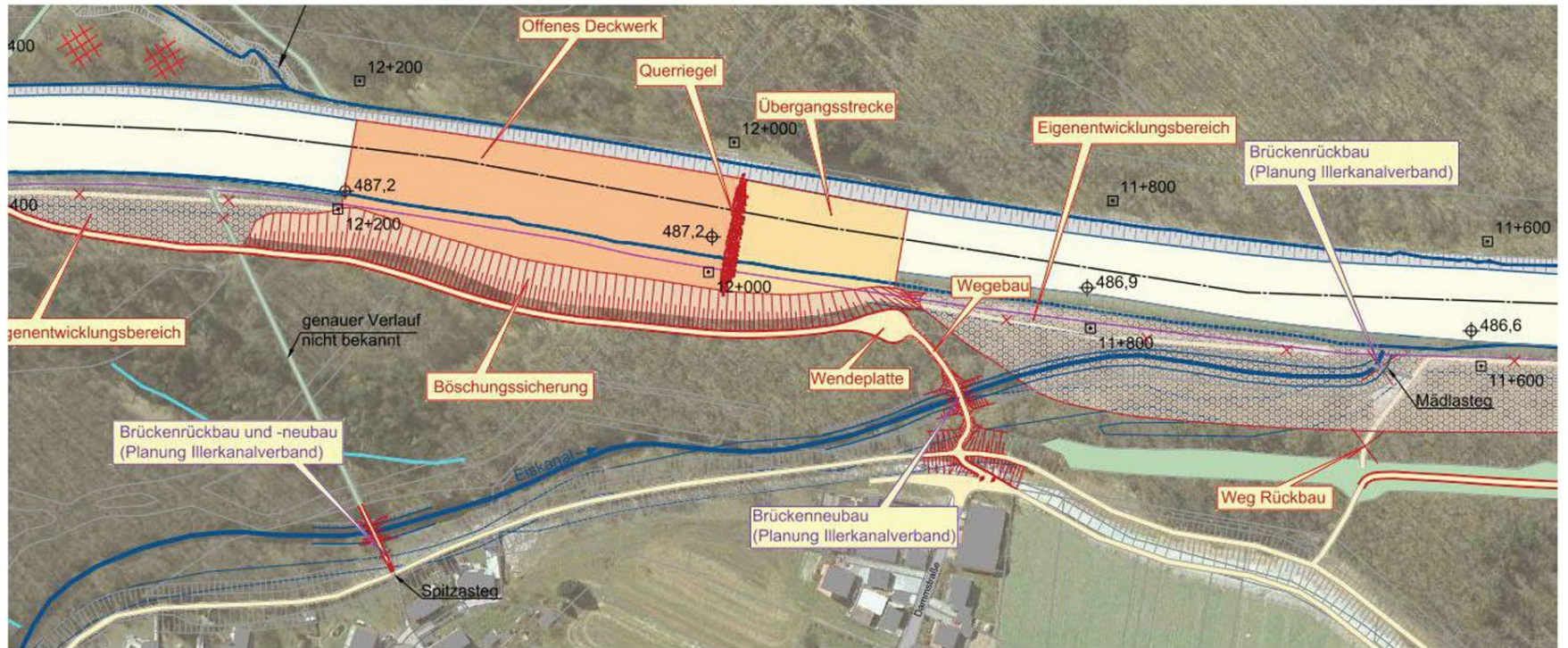
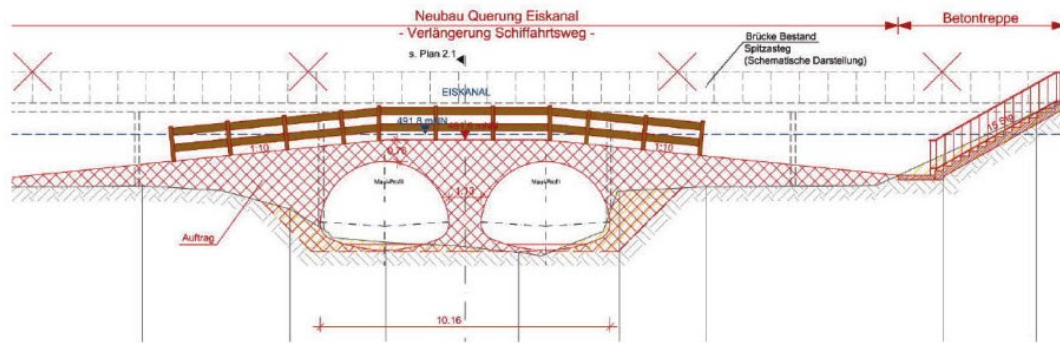


Abbildung 1: Übersicht der Planungsabschnitte Iller-Fl.km 17+000 bis 9+242 aufgestellt von BCE [Quelle Luftbild: Esri, DigitalGlobe, GeoEye, Earthstar Geographics, CNES/Airbus DS, USDA, USGS, AeroGRID, IGN, and the GIS User Community]

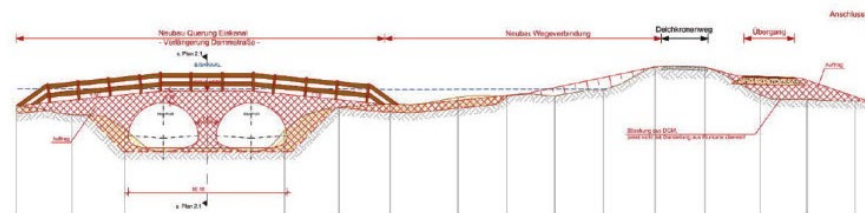
Eiskanal bei Illerzell - Neubau Querungen



Querprofil Neubau Querung – Verlängerung Schiffahrtsweg –



Querschnitt Neubau Querung – Verlängerung Dammstraße –



ANFRAGEN UND ANTRÄGE



Anfrage aus der Bürgerschaft

Schriftliche Anfrage

Gudrun Scholler (VÖHRINGEN)

Anfrage per Kontaktformular

- Ampelanlage an der Kreuzung Rue-de-Vizille/Richard-Wagner-Straße



Anfrage aus der Bürgerschaft

Schriftliche Anfrage

Fridolin Frick (VÖHRINGEN)

Anfrage per E-Mail

- Konzept zur Vermeidung der Überhitzung der Stadtmitte
- Verhinderung von Überflutung versiegelter Flächen
- Pflasterfarbe
- Parkplatzproblematik
- Leben ins Stadtzentrum bringen
- Weitere Bauprojekte in Planung
- Versiegelung von Grünflächen



Anfrage aus der Bürgerschaft

Schriftliche Anfrage

Alois Heinrich (VÖHRINGEN)

Anfrage per Post

- Fassadenbegrünung Neubau Wieland-Werke
- Stand bezüglich der Hängebrücke im Rahmen der Baumaßnahmen zur „Agilen Iller“
- Bau einer Boccia-Bahn in Vöhringen



Anfrage aus der Bürgerschaft

Schriftliche Anfrage

Ulrike Naumann (ILLERBERG)

Anfrage per E-Mail

- Entfernung von Sträuchern/Hecken/Bäumen von Grundstücksgrenzen
- Sanierung Straße „Neue Welt“
- Glasfaserlegung
- Anbringung Schraffierung Einmündung Weißenhorner Str. / Neue Welt



Antrag aus der Bürgerschaft

Schriftlicher Antrag

Thomas Stölzle (ILLERZELL)

Antrag per Post vom 17.10.2025

- einheitliche Geschwindigkeitsbegrenzung 30 km/h Vöhringer Straße/Hauptstraße
- Regelmäßige/unangekündigte Geschwindigkeitskontrollen
- Installation eines Geschwindigkeitsmessgeräts
- Überprüfung und gegebenenfalls Anpassung der Busfahrpläne





Vielen Dank für Ihre Aufmerksamkeit!

Es ist nicht so einfach,
allen und allem
gerecht zu werden.
Wir versuchen es!
Heute!
Morgen!
Übermorgen!

Ihre Stadtverwaltung Vöhringen

Datenschutzhinweise Stadt Vöhringen gem. Art. 13 DSGVO für die Bürgerversammlungen

Zu den Qualitätsansprüchen der Stadt Vöhringen gehört es, verantwortungsbewusst mit den Daten, die Sie uns anvertrauen, umzugehen und sie vor jedem unberechtigten Zugriff zu schützen.

Datenschutz und Datensicherheit sind uns ein besonderes Anliegen. Die Stadt Vöhringen handelt in Übereinstimmung mit den Datenschutzvorschriften, insbesondere der Datenschutzgrundverordnung (DSGVO), dem Bayer. Datenschutzgesetz (BayDSG) und anderen einschlägigen Vorschriften.

1. Name und Kontaktdaten des Verantwortlichen

Verantwortlich für die Datenverarbeitung ist die Stadt Vöhringen, Hettstedter Platz 1, 89269 Vöhringen, Tel. 07306/9622-0, E-Mail-Adresse: stadtverwaltung@voehringen.de

2. Kontaktdaten des Datenschutzbeauftragten

Datenschutzbeauftragte der Stadt Vöhringen ist Linda Hieber, Hettstedter Platz 1, 89269 Vöhringen, Tel. 07306/9622-0, E-Mail-Adresse: datschutzbeauftragter@voehringen.de

3. Umfang und Zweck der Verarbeitung

Die Stadt Vöhringen erhebt, verarbeitet und nutzt Ihre personenbezogenen Daten nur dann, soweit dies durch gesetzliche Vorschriften erlaubt, vom Gesetzgeber angeordnet ist bzw. für die Erhebung personenbezogener Daten im Zusammenhang mit den Wortmeldungen in den Bürgerversammlungen notwendig ist. Zu den personenbezogenen Daten gehören insbesondere Ihre Stammdaten, wie Vorname, Nachname, Namenszusätze, Adresse sowie E-Mail und Telefonnummer. Ihre Daten werden erhoben, um die Anfragen in der Bürgerversammlung beantworten zu können.

4. Rechtsgrundlagen der Verarbeitung

Sämtliche personenbezogenen Daten, werden auf Grundlage von Art. 6 Abs. 1 Buchstabe b DSGVO erhoben.

5. Empfänger der personenbezogenen Daten

Ihre personenbezogenen Daten werden im Bedarfsfall weitergegeben an den zuständigen Fachbereich in der Stadtverwaltung.

6. Dauer der Speicherung der personenbezogenen Daten

Die personenbezogenen Daten werden nach der Erhebung nur so lange gespeichert, wie dies für die jeweilige Beantwortung der Anfrage erforderlich ist. Im Anschluss hieran werden sämtliche damit im Zusammenhang stehende Daten unwiderruflich gelöscht.

7. Pflicht zur Bereitstellung von Daten

Die Angabe Ihrer personenbezogenen Daten ist erforderlich, damit Ihre Anfragen beantwortet werden können. Wenn Sie die erforderlichen Daten nicht angeben, kann eine Beantwortung nicht erfolgen.

8. Betroffenenrechte

Nach der Datenschutz-Grundverordnung stehen Ihnen folgende Rechte zu:

- Recht auf Auskunft (Art. 15 DSGVO)
- Recht auf Berichtigung (Art. 16 DSGVO)
- Recht auf Löschung (Art. 17 DSGVO)
- Recht auf Einschränkung der Verarbeitung (Art. 18 DSGVO)
- Recht auf Datenübertragbarkeit (Art. 20 DSGVO)
- Widerspruchsrecht gegen die Verarbeitung (Art. 21 DSGVO)

Sollten Sie von den genannten Rechten Gebrauch machen, prüft der/die Verantwortliche, ob die gesetzlichen Voraussetzungen hierfür vorliegen. Weiterhin besteht ein Beschwerderecht beim Bayerischen Landesbeauftragten für den Datenschutz.

9. Werden die Daten in ein Drittland übermittelt?

Wir übermitteln keine personenbezogenen Daten an Dritte außerhalb des Geltungsbereiches der DSGVO.