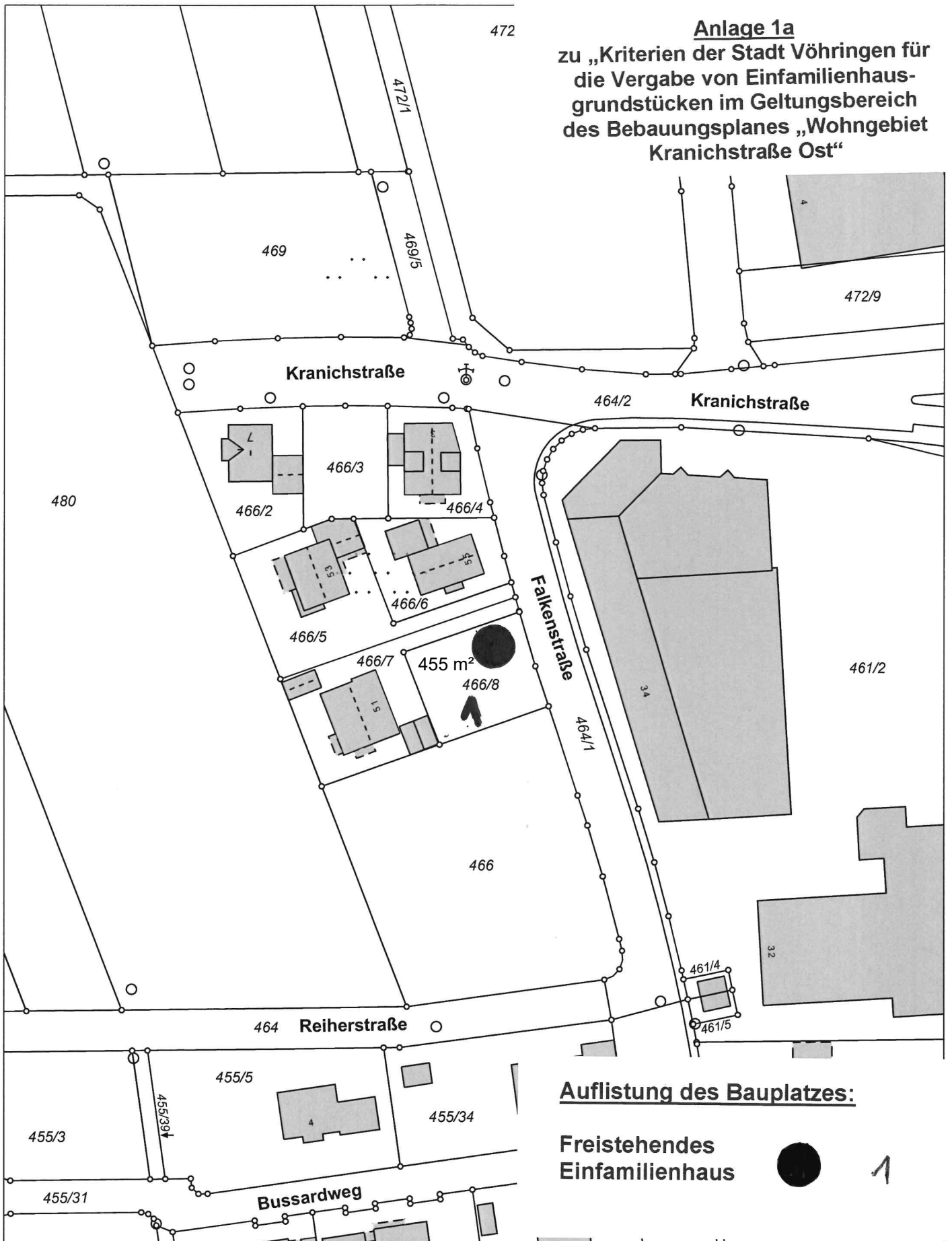




Anlage 1a
 zu „Kriterien der Stadt Vöhringen für
 die Vergabe von Einfamilienhaus-
 grundstücken im Geltungsbereich
 des Bebauungsplanes „Wohngebiet
 Kranichstraße Ost“



Auflistung des Bauplatzes:

**Freistehendes
 Einfamilienhaus**



	Nicht amtlicher Auszug aus dem Geographischen Informationssystem der Stadt Neu-Ulm 875124			
	Flur-Nr. 466/8 Gemarkung Vöhringen			Maßstab: 1:1000
				Datum: 18.08.2021
	Gemarkung: Vöhringen	Kartenblatt: 0848		i. A.
Zur Maßentnahme bedingt geeignet!			In der Darstellung der Grenzen können Veränderungen berücksichtigt sein, die noch nicht in das Grundbuch übernommen sind. Der Gebäude- und Topographiebestand kann vom örtlichen Bestand abweichen	